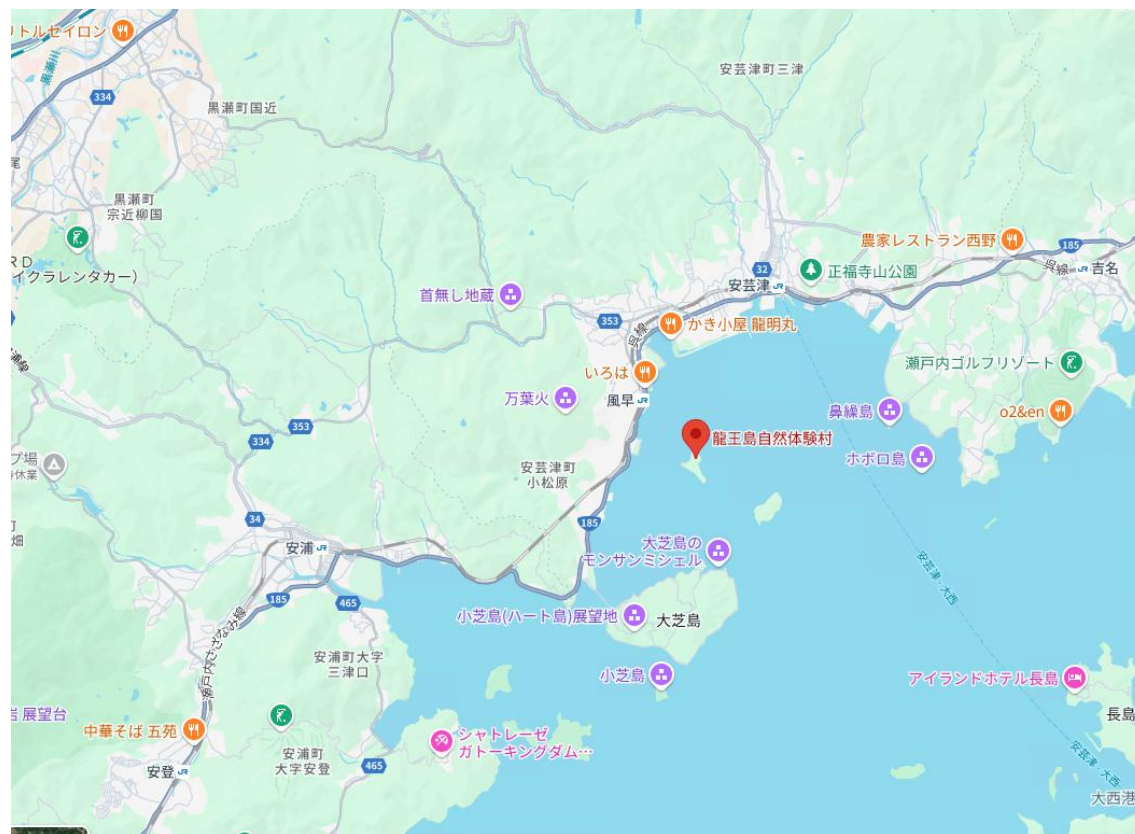


# 1. 事業対象地（施設）の位置図



## 2. 事業対象地（施設）の周辺情報





### 3. 事業対象地（施設）の現況写真

①キャンプ場




②バーベキュー広場・

炊事棟

③管理棟・

プレイルーム

④磯遊びの浜



4. 既存事業の稼働状況（来場者数の推移・属性、事業収支等）

